



Autorità di Bacino Regionale di Campania Sud ed interregionale per il bacino idrografico del fiume Sele

VERBALE DEL COMITATO TECNICO DELL' EX AUTORITÀ DI BACINO INTERREGIONALE DEL SELE

SEDUTA DEL 26 LUGLIO 2016

In data 26 luglio 2016, in seconda convocazione alle ore 11.30, si è riunito il Comitato Tecnico della ex Autorità di Bacino Interregionale del Sele per la trattazione dei punti dell'ordine del giorno in allegato 1 al presente verbale. Sono presenti: il Presidente Arch. Giuseppe Grimaldi in qualità di Vicario del Segretario Generale, l'ing. Gabriele Guercia, il Sig. Lello Gaudiosi, il dr Massimiliano Roca, il geol. Francesco Peduto, l'arch. Lorenzo Di Lucchio e l'ing. Anatrone (foglio di presenza in allegato 2).

Per la Segreteria Tecnica dell'Autorità sono presenti i seguenti funzionari:

Dr Dicanio, Dr Sammartino, Arch. Ventrone

Svolge le funzioni di Segretario del Comitato Tecnico la Dott.ssa Valeria De Gennaro

Il Presidente del Comitato Tecnico, verificato il numero legale dei presenti, da lettura del verbale della seduta del 22 marzo 2016 (1° punto) e il Comitato Tecnico all'unanimità approva. Si procede alla trattazione degli altri punti all'ordine del giorno.

2° Punto "Proposta di adozione definitiva del Testo Unico recante: Norme di attuazione dei PSAI relativi ai bacini idrografici regionali in Destra e Sinistra Sele ed Interregionale del fiume Sele"

Relazione il Vicario arch. Grimaldi che illustra ai componenti del Comitato Tecnico le risultanze della Conferenza Programmatica tenutasi l'11 luglio 2016 a Napoli. In particolare, riferisce sulle osservazioni accolte in fase di Conferenza e rende noto che i Comitati Tecnici dell'ex Autorità di Bacino in Destra Sele e in Sinistra Sele svoltisi il 21 luglio 2016 hanno proposto di non sottoporre più né ai Comitati Tecnici né al Comitato Istituzionale le varianti ai PSAI nel caso in cui risultino non accoglibili in fase di istruttoria.

Il Comitato dopo ampia discussione esprime parere favorevole sul Testo Unico delle Norme dei 3 PSAI vigenti accogliendo anche la parte relativa all'iter delle ripermetrazioni con proposta di istruttoria non favorevole. Il parere sul nuovo Testo Unico è trasmesso al Comitato Istituzionale in esecuzione dell'art.7 delle Norme di Attuazione del PSAI dell'ex Autorità di Bacino Interregionale del fiume Sele.

3° Punto "Variante al PSAI ai sensi della Normativa di Attuazione vigente : Lavori di coltivazione mineraria con interventi di recupero ambientale di una cava di calcare ubicata in località Tuoppo Comune di Sant'Angelo Le Fratte – Ditta Loisi Inerti& Costruzioni di Loisi Giuseppe e F.lli" : adozione definitiva parere proposto dal Comune S. Angelo Le Fratte. Relazione il geol. Sammartino che riferisce sulle risultanze della Conferenza Programmatica svoltasi a Napoli il 7 giugno 2016 e alla quale non sono state presentate osservazioni. Pertanto, propone parere favorevole all'adozione definitiva della Variante sopraindicata. Il Comitato, valutata l'istruttoria, esprime parere favorevole e trasmette il parere al Comitato Istituzionale, in esecuzione dell'art.7 delle Norme di Attuazione del PSAI dell'ex Autorità di Bacino Interregionale del fiume Sele.

4° Punto "Piano di Assestamento Forestale (P.A.F.) 2016-2025" proposto dal Comune di Campagna (SA). Relazione il dr Dicanio che propone parere favorevole con prescrizioni. Il Comitato, valutata l'istruttoria, esprime parere favorevole con prescrizioni e trasmette il parere al Comitato Istituzionale, in esecuzione dell'art.7 delle Norme di Attuazione del PSAI dell'ex Autorità di Bacino Interregionale del fiume Sele.

5° Punto "Piano di Assestamento Forestale (P.A.F.) 2016- 2025 " proposto dal Comune di Bellosguardo (SA). Relazione il dr. Dicanio che propone parere favorevole con prescrizioni. Il Comitato, valutata l'istruttoria, esprime parere favorevole con prescrizioni e trasmette il parere al Comitato Istituzionale, in esecuzione dell'art.7 delle Norme di Attuazione del PSAI dell'ex Autorità di Bacino Interregionale del fiume Sele.

Alle ore 12.30 la seduta è tolta.

Del che è verbale.

Il Segretario

dr.ssa Valeria De Gennaro

Il Presidente

Vicario Giuseppe Grimaldi



Autorità di Bacino Regionale di Campania Sud ed interregionale per il bacino idrografico del fiume Sele

COMITATO TECNICO EX AUTORITA' DI BACINO SINISTRA SELE
SEDUTA DEL 21 LUGLIO 2016

Il giorno 21 luglio 2016 alle ore 11,30 preso la sede di Napoli dell'Autorità di Bacino Regionale Campania Sud (ex Sinistra Sele), si è riunito il Comitato Tecnico, presieduto dall'Arch. Giuseppe Grimaldi, Vicario dell'Autorità di Bacino Campania Sud (giusta decreto n.8 del 28.1.2015), per discutere il seguente ordine del giorno:

N.	ENTE	OGGETTO	RELATORI
1	Autorità di Bacino	Approvazione verbale seduta del 23 giugno 2016	Vicario
2	Autorità di Bacino	Testo Unico recante: "Norme di attuazione del PSAI per il territorio di competenza dell'Autorità di Bacino Regionale Campania Sud ed Interregionale per il Bacino idrografico del fiume Sele" Adozione definitiva	Vicario
3	Autorità di Bacino	Aggiornamento PSAI – Rischio idraulico (Bacini minori tra il fiume Bussento ed il torrente Brizzi"	Ing. Doto Ing. Verrone
4	Comune di Castellabate (SA)	Proposta di ripermetrazione del Piano Stralcio Erosione Costiera (PSEC) di un'area ubicata sul litorale di Ogliastro Marina	Ing. Mugnani Dott. Sammartino
5	Comune di Rofrano (SA)	P.A.F. decennio 2016/2025	Dott. Dicanio
6	Varie ed eventuali		

Sono intervenuti:

Arch. Giuseppe	GRIMALDI	Presidente	Presente
Ing. Augusto	ALBO	Componente	Assente
Dott. Salvatore	APUZZO	"	Assente
Ing. M. Rosaria	DELLA ROCCA	"	Assente
Dott. Alfonso	DI MARTINO	"	Assente
Dr. Geol. Giuseppe	ESPOSITO	"	Presente
Arch. Maddalena	GRAZIOLI	"	Presente
Arch. Michele	GRANATIERO	"	Presente
Ing. Leonardo	PACE	"	Assente
Dott. Luigi	PADOVANI	"	Assente
Dott.ssa Gerardina	PAGANO	"	Assente
Dott. Geol. Francesco	PEDUTO	"	Presente
Arch. Carmine	SALSANO	"	Assente
Dott. Raimondo	SANTACRÓCE	"	Presente
Ing. Fabio	TREZZINI	"	Presente
Avv. Mario	VALIANTE	"	Presente
		"	Assente

Segretario verbalizzante: Dott. Giovanni Dicanio

Sono presenti i relatori Ing. Mugnani, dott.ssa geol. Moretta, dott. Geol. Sammartino, Ing. Verrone.

Il presidente, constatato che è stato raggiunto il numero legale di n.8 componenti dichiara la seduta valida.

Il Comitato Tecnico inizia la discussione dell'o.d.g. per l'espressione dei pareri di compatibilità rispetto agli atti di pianificazione dell'Autorità di Bacino, fatta salva l'acquisizione da parte dei proponenti degli eventuali ulteriori pareri previsti dalla normativa di riferimento, in particolare per quanto riguarda gli aspetti ambientali e urbanistici.

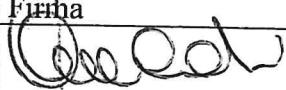




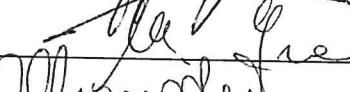



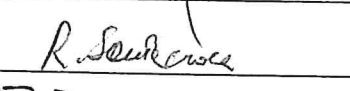

Il presidente passa al 1° punto dell'odg e da lettura del verbale della seduta tenutasi il giorno 23 giugno 2016, il Comitato Tecnico all'unanimità approva.

REGIONE CAMPANIA
Autorità di Bacino Regionale Campania Sud
(ex Sinistra Sele)

COMITATO TECNICO

Riunione del 21 luglio giugno 2016 Ore 11,00
 Presso: Sede Autorità di Bacino Campania Sud Napoli
 Notifica verbale della seduta del 23/06/2016

PROCESSO VERBALE : Seduta 21.07.2016

			Pres	Ass.	Firma
Arch. Giuseppe	GRIMALDI	Presidente			
Ing. Augusto	ALBO	Componente			
Dott. Salvatore	APUZZO	"			
Ing. M. Rosaria	DELLA ROCCA	"			
Dott. Alfonso	DI MARTINO	"			
Dr. Geol. Giuseppe	ESPOSITO	"			
Arch. Maddalena	GRAZIOLI	"			
Arch. Michele	GRANATIERO	"			
Ing. Leonardo	PACE	"			
Dott. Luigi	PADOVANI	"			
Dott.ssa Gerardina	PAGANO	"			
Dott. Geol. Francesco	PEDUTO	"			
Arch. Carmine	SALSANO	"			
Dott. Raimondo	SANTACROCE	"			
Ing. Fabio	TREZZINI	"			
Avv. Mario	VALIANTE	"			

Il Segretario
 Dott. Giovanni Dicanio

Il Presidente
 Arch. Giuseppe Grimaldi

Comitato Tecnico

Autorità di Bacino Campania Sud (ex Sinistra Sele) – Napoli

ORDINE DEL GIORNO DEL 21 luglio 2016 ore 11,00

N.	ENTE	OGGETTO	Proposta relatori	RELATORI	ESITO C.T.
1	Autorità di Bacino	Approvazione verbale seduta del 23 giugno 2016		Vicario	✓
2	Autorità di Bacino	Testi Unico recante: "Norme di attuazione del PSAI per il territorio di competenza dell'Autorità di Bacino Regionale Campania Sud ed Interregionale per il Bacino idrografico del fiume Sele" Adozione definitiva	Favorevole	Vicario	✓
3	Autorità di Bacino	Aggiornamento PSAI – Rischio idraulico (Bacini minori tra il fiume Bussento ed il torrente Brizzi)"	Favorevole	Ing. Doto Ing. Verrone	✓
4	Comune di Castellabate	Proposta di ripermetrazione del Piano Stralcio Erosione Costiera (PSEC) di un'area ubicata sul litorale di Ogliastro Marina	Favorevole	Ing. Mugnani Dott. Sammartino	✓
5	Comune di Rofrano	P.A.F. decennio 2016/2025	Fav + prescrizione	Dott. Dicanio	
6	Varie ed eventuali				


Il segretario
Dicanio

Il Vicario del Segretario Generale

Strimaldi



ADB CAMP SUD

Prot. 2016-1749/24/06-2016 10 47
 MISSIONE: COMITATO TECNICO EX SINISTRA SELE
 RAGIONE: Autorità di Bacino Regionale Camp.

Regione Campania
Autorità di Bacino Regionale di Campania Sud ed Interregionali
del fiume Sele



Comitato Tecnico (ex Sinistra Sele)
Verbale della seduta del 23 giugno 2016

Il 23 giugno 2016, alle ore 11.30, presso la sede di Napoli dell'Autorità di Bacino Regionale Campania Sud (ex Sinistra Sele), si è riunito il Comitato Tecnico, presieduto dall'arch. Giuseppe Grimaldi, Vicario dell'Autorità di Bacino Campania Sud (giusto decreto n. 8 del 28/01/2015) per discutere il seguente ordine del giorno:

N.	ENTE	OGGETTO	RELATORI
1	Comune di Castellabate	Proposta di ripermimetrazione del Piano Stralcio per l'Erosione Costiera (PSEC) di un'area in P2 e R3 da costa alta loc. Ogliastro Marina - Ditta Verrone Mario	Ing. Mugnani Dott. Sammartino
2	Comune di Pollica	Proposta di ripermimetrazione al PSAI di un'area ubicata loc. Lesche a monte dell'abitato della frazione Pioppi	Dott. Sammartino
3	Comune di Pisciotta	Proposta di ripermimetrazione al PSAI di un'area a rischio da frana elevata (R3) in loc. Santa Caterina - Ditta D'Arienzo Antonio e Giuseppe	Ing. Verrone Ing. Mugnani Ing. Verrone
4	Comune di Montecorice	Piano Urbanistico Comunale (PUC)	Dott. Moretta
5	Varie ed eventuali		Arch. Andreola

Sono intervenuti

Arch.	Giuseppe	Grimaldi	Presidente	Presente
Ing.	Augusto	Albo	Componente	Assente
Dott.	Salvatore	Apuzzo	"	Presente
Ing.	Maria Rosaria	Della Rocca	"	Assente
Dott.	Alfonso	Di Martino	"	Presente
Dott. geol.	Giuseppe	Esposito	"	Presente
Arch.	Maddalena	Grazioli	"	Presente
Arch.	Michele	Granatiero	"	Presente
Ing.	Leonardo	Pace	"	Assente
Dott.	Luigi	Padovani	"	Assente
Dott.ssa	Gerardina	Pagano	"	Presente
Dott. geol.	Francesco	Peduto	"	Presente
Arch.	Carmine	Salsano	"	Presente
Ing.	Fabio	Trezzini	"	Presente
Dott.	Raimondo	Santacroce	"	Presente
Avv.	Mario	Valiante	"	Assente

Segretario verbalizzante : Dott. Vincenzo Liguori.

Sono presenti i relatori Ing. Mugnani, dott. Sammartino, dott. Moretta.

Il Presidente, constatato che è stato raggiunto il numero legale di 9 componenti dichiara la seduta valida.

Il Comitato Tecnico inizia la discussione dell'ordine del giorno per l'espressione dei pareri di compatibilità rispetto agli atti di pianificazione dell'Autorità di Bacino, fatta salva l'acquisizione da parte dei proponenti degli eventuali ulteriori pareri previsti dalla normativa di riferimento, in particolare per quanto riguarda gli aspetti ambientali ed urbanistici.

Il Presidente dà lettura del verbale della seduta precedente tenutasi il giorno 22 marzo 2016. Il Comitato approva all'unanimità.

Si esamina il 1° argomento all'ord.g : "Comune di Castellabate - Proposta di ripermimetrazione del Piano Stralcio per l'Erosione Costiera (PSEC) di un'area in P2 e R3 da costa alta loc. Ogliastro Marina - Ditta Verrone Mario". Il Presidente propone il rinvio della pratica per approfondimenti.

M

Si esamina il 2° argomento all'o.d.g.: "Comune di Pollica - Proposta di ripermetrazione al PSAI di un'area ubicata loc. Lesche a monte dell'abitato della frazione Pioppi". Il relatore dott. Geologo Sanmartino, anche a nome del correlatore ing. Verrone, dà lettura della relazione istruttoria, che forma parte integrante del presente verbale, e illustra la proposta in esame. Per quanto attiene gli aspetti di competenza e per quanto considerato nella relazione istruttoria, verificati gli atti a base dell'istruttoria stessa, tenuto conto dei rilievi e delle motivazioni posti alla base dell'istruttoria sulla proposta del Comune di Pollica, il Relatore propone al Comitato Tecnico **PARERE FAVOREVOLE**, sulla proposta di "Richiesta di Ripermetrazione di un'area che si intende riclassificare da area a pericolosità da frana/rischio da frana P1; Pa1/R2 a P4/R4; R2 ubicata in località Lesche" alla frazione di Pioppi, così come trasmessa dal Comune di Pollica.

Nello specifico gli elaborati di piano che sono oggetto di proposta di variante sono riportati nella tabella sottostante:

PSAI vigente	Proposta di variante al PSAI
Scheda IFFI n. 15065098283	Scheda IFFI n. 15065098283 rev. 1 maggio 2016 Scheda IFFI n. 15065098341
	Scheda IFFI n. 15065098342
Carta Inventario Fenomeni Franosi - 519023 Rev.05	Carta Inventario Fenomeni Franosi - 519023 Rev.06
Carta Inventario Fenomeni Franosi - 519024 Rev.05	Carta Inventario Fenomeni Franosi - 519024 Rev.06
Carta della Pericolosità da Frana - 519023 Rev.05	Carta della Pericolosità da Frana - 519023 Rev.06
Carta della Pericolosità da Frana - 519024 Rev.05	Carta della Pericolosità da Frana - 519024 Rev.06
Carta del Rischio da Frana - 519023 Rev.06	Carta del Rischio da Frana - 519023 Rev.07
Carta del Rischio da Frana - 519024 Rev.06	Carta del Rischio da Frana - 519024 Rev.07

Il Comitato Tecnico, sentito il relatore, vista la relazione istruttoria (che forma parte integrante del presente verbale), esaminata la proposta in esame, a voti unanimi, esprime **PARERE FAVOREVOLE**, sulla proposta di "Richiesta di Ripermetrazione di un'area che si intende riclassificare da area a pericolosità da frana/rischio da frana P1; Pa1/R2 a P4/R4; R2 ubicata in località Lesche" alla frazione di Pioppi, così come trasmessa dal Comune di Pollica.

Nello specifico gli elaborati di piano che sono oggetto di proposta di variante sono riportati nella tabella sottostante:

PSAI vigente	Proposta di variante al PSAI
Scheda IFFI n. 15065098283	Scheda IFFI n. 15065098283 rev. 1 maggio 2016 Scheda IFFI n. 15065098341
	Scheda IFFI n. 15065098342
Carta Inventario Fenomeni Franosi - 519023 Rev.05	Carta Inventario Fenomeni Franosi - 519023 Rev.06
Carta Inventario Fenomeni Franosi - 519024 Rev.05	Carta Inventario Fenomeni Franosi - 519024 Rev.06
Carta della Pericolosità da Frana - 519023 Rev.05	Carta della Pericolosità da Frana - 519023 Rev.06
Carta della Pericolosità da Frana - 519024 Rev.05	Carta della Pericolosità da Frana - 519024 Rev.06
Carta del Rischio da Frana - 519023 Rev.06	Carta del Rischio da Frana - 519023 Rev.07
Carta del Rischio da Frana - 519024 Rev.06	Carta del Rischio da Frana - 519024 Rev.07

Si esamina il 3° argomento all'o.d.g.: "Comune di Pisciotta - Proposta di ripermetrazione al PSAI di un'area a rischio da frana elevato (R3) in loc. Santa Caterina - Ditta D'Arienzo Antonio e Gluseppe". I relatori dott. Geologo Moretta e ing. Mugnani, anche a nome del correlatore ing. Verrone, danno lettura della relazione istruttoria, che forma parte integrante del presente verbale, e illustrano la proposta in esame. Per quanto attiene gli aspetti di competenza e per quanto considerato nella relazione istruttoria, il relatore propone al Comitato Tecnico **PARERE NON FAVOREVOLE** per le motivazioni contenute nell'allegata relazione istruttoria che forma parte integrante del presente verbale.

Il Comitato Tecnico, sentiti i relatori, vista la relazione istruttoria (che forma parte integrante del presente verbale), esaminata la proposta in esame, a voti unanimi, esprime **PARERE NON FAVOREVOLE** per le motivazioni contenute nella relazione istruttoria che allegata al presente verbale ne forma parte integrante.

Si esamina il 4° argomento all'o.d.g.: "Comune di Montecorice - Piano Urbanistico Comunale". L'ing. Mugnani, a nome del relatore arch. Andreola, dà lettura della relazione istruttoria (che forma parte integrante del presente verbale) e illustra il Piano in esame; per quanto attiene gli aspetti di competenza e per quanto considerato e rappresentato nella relazione istruttoria, il relatore propone al Comitato Tecnico espressione di **PARERE FAVOREVOLE**, rispetto agli atti di pianificazione emanati dall'Autorità di Bacino, con le seguenti prescrizioni:

- per tutte le destinazioni urbanistiche ricadenti in aree accertate dal vigente PSAI e PSEC a Pericolosità Media (R2) e determinanti un "Rischio Atteso" di grado Elevato (R3) e Molto Elevato (R4);
- per tutte le destinazioni ricadenti in aree individuate da detti piani a Pericolosità e Rischio Elevato/o (P3 - R3) e Molto Elevato/o (P4 - R4);

l'Ente proponente può preliminarmente procedere:

- a) o alla delocalizzazione di tali destinazioni urbanistiche in aree a maggiore vocazione antropica, in funzione di più favorevoli condizioni di pericolosità (idrogeologica e da erosione costiera);
- b) o alla preventiva realizzazione di opere di mitigazione del rischio, al fine di ricondurre il grado di rischio accertato almeno al livello del c.d. "Rischio Accettabile (Medio-R2)", con conseguente proposta di ripermetrazione dell'area, secondo le previste procedure e modalità disposte dalle vigenti Nda del PSAI e del PSEC;
- c) o, nell'eventualità che l'Ente voglia, indipendentemente, confermare le scelte urbanistiche adottate - nonostante le accertate incongruenze riguardo i disposti normativi di cui alle vigenti norme attuative di dette pianificazioni, dovrà tassativamente subordinare l'eventuale utilizzo di dette aree ad una preventiva e puntuale verifica delle relative condizioni idrogeologiche, mediante la redazione di rilevamenti a maggior dettaglio e di studi geologici in presenza di criticità derivanti da condizioni da

dissesto di versante e di studi meteomarini geologici - in presenza di problematiche erosive - al fine di stabilire con assoluta certezza ed inequivocabilità il relativo grado di pericolosità e rischio delle aree in questione e quindi:

- in caso favorevole, proporre a questa Autorità relativa ripermimetrazione dell'area, secondo le previste procedure e modalità disposte da dette vigenti pianificazioni;
- in caso contrario, potrà procedere secondo quanto prima indicato alle lettere a) e b).

L'esecutività del PUC è subordinata all'approvazione del Piano di Emergenza di Protezione Civile, così come previsto dall'art.1, comma 6, della Legge 100/2012.

I singoli Piani Attuativi previsti dal PUC, ai sensi dell'art.8, comma 3, lett. a) e b) e dell'art.8 lett. h), rispettivamente delle vigenti Nda del PSAI e del PSEC, dovranno essere sottoposti al preventivo parere di questa Autorità; la relativa verifica di compatibilità con il PSAI ed il PSEC dovrà essere ricondotta alla data di effettivo uso delle aree, alla luce degli scenari di pericolosità/rischio, eventualmente, a tal data aggiornati.

All'atto della definitiva adozione del PUC è fatto obbligo al Comune di Montecorice di trasmettere a questa Autorità, per gli adempimenti di competenza, la relativa documentazione tecnica su supporto informatico, restituita con Sistema di Coordinate UTM fuso 33 Nord in WGS84.

Il Comitato Tecnico, sentito il relatore, vista la relazione istruttoria (che forma parte integrante del presente verbale), esaminato il Piano urbanistico Comunale del comune di Montecorice, a voti unanimi, esprime **PARERE FAVOREVOLE**, rispetto agli atti di pianificazione emanati dall'Autorità di Bacino, con le seguenti prescrizioni:

- per tutte le destinazioni urbanistiche ricadenti in aree accertate dal vigente PSAI e PSEC a Pericolosità Media (R2) e determinanti un "Rischio Atteso" di grado Elevato (R3) e Molto Elevato (R4);
- per tutte le destinazioni ricadenti in aree individuate da detti piani a Pericolosità e Rischio Elevato/o (P3 - R3) e Molto Elevato/o (P4 - R4);

L'Ente proponente può preliminarmente procedere:

- d) o alla delocalizzazione di tali destinazioni urbanistiche in aree a maggiore vocazione antropica, in funzione di più favorevoli condizioni di pericolosità (idrogeologica e da erosione costiera);
- e) o alla preventiva realizzazione di **opere di mitigazione del rischio**, al fine di ricondurre il grado di rischio accertato almeno al livello del c.d. "Rischio Accettabile (Medio-R2)", con conseguente proposta di ripermimetrazione dell'area, secondo le previste procedure e modalità disposte dalle vigenti Nda del PSAI e del PSEC;
- f) o, nell'eventualità che l'Ente voglia, indipendentemente, confermare le scelte urbanistiche adottate nonostante le accertate incongruenze riguardo i disposti normativi di cui alle vigenti norme attuative di dette pianificazioni, dovrà tassativamente subordinare l'eventuale utilizzo di dette aree ad una preventiva e puntuale **verifica delle relative condizioni idrogeologiche**, mediante la redazione di rilevamenti a maggior dettaglio e di studi geologici - in presenza di criticità derivanti da condizioni da dissesto di versante - e di studi meteomarini geologici - in presenza di problematiche erosive - al fine di stabilire con assoluta certezza ed inequivocabilità il relativo grado di pericolosità e rischio delle aree in questione e quindi:
 - in caso favorevole, proporre a questa Autorità relativa ripermimetrazione dell'area, secondo le previste procedure e modalità disposte da dette vigenti pianificazioni;
 - in caso contrario, potrà procedere secondo quanto prima indicato alle lettere a) e b).


L'esecutività del PUC è subordinata all'approvazione del Piano di Emergenza di Protezione Civile, così come previsto dall'art.1, comma 6, della Legge 100/2012.

I singoli Piani Attuativi previsti dal PUC, ai sensi dell'art.8, comma 3, lett. a) e b) e dell'art.8 lett. h), rispettivamente delle vigenti Nda del PSAI e del PSEC, dovranno essere sottoposti al preventivo parere di questa Autorità; la relativa verifica di compatibilità con il PSAI ed il PSEC dovrà essere ricondotta alla data di effettivo uso delle aree, alla luce degli scenari di pericolosità/rischio, eventualmente, a tal data aggiornati.

All'atto della definitiva adozione del PUC è fatto obbligo al Comune di Montecorice di trasmettere a questa Autorità, per gli adempimenti di competenza, la relativa documentazione tecnica su supporto informatico, restituita con Sistema di Coordinate UTM fuso 33 Nord in WGS84.

Esaurito l'ordine del giorno, il Presidente chiude i lavori del Comitato alle ore 13,30. Si allega al presente verbale foglio di firma dei partecipanti. Del che è verbale.

Il Segretario verbalizzante
Dott. Vincenzo Li Luori



Il Vicario del Segretario Generale
Arch. Giuseppe Grimaldi

